

Согласовано

Заместитель главы администрации

По социальным вопросам


А. В. Широков

02 сентября 2017

Утверждаю

Директор

МАОУ «Сатисская СШ»


Е. Г. Козлова

02 сентября 2017



Согласовано

Начальник ОГИБДД МВД

МО «Дивеевский» капитан полиции


А. А. Савинкин

02 сентября 2017

ПАСПОРТ

1

Дорожной безопасности
филиала Муниципального автономного
общеобразовательного учреждения
«Сатисская средняя школа»
Берещинской начальной школы

Пояснительная записка
к Паспорту дорожной безопасности
филиала Муниципального автономного общеобразовательного учреждения
«Сатисская средняя школа» Берещинской начальной школы
(наименование образовательной организации)

1. Паспорт дорожной безопасности филиала Муниципального
автономного общеобразовательного учреждения
«Сатисская средняя школа» Берещинской начальной школы
(наименование ОО)

(далее – Паспорт) - документ, включающий перечень методически и нормативных документов, регламентирующих состояние дел в области обеспечения безопасности дорожного движения обучающихся (воспитанников).

Паспорт разработан в рамках исполнения пункта 2 Распоряжения Губернатора Нижегородской области от 01.07.2013 № 1036-р «О решении постоянно действующего координационного совещания по обеспечению правопорядка в Нижегородской области».

Паспорт предназначен для использования в профилактической работе по обеспечению безопасности детей на этапах их перемещения по маршруту «Дсм – Образовательная организация – Дом», для проведения разъяснительной работы педагогами и сотрудниками ОГИБДД ОВД МО МВД РФ «Дивеевский» по безопасному передвижению и поведению детей на улично-дорожной сети, для подготовки мероприятий по предупреждению детского дорожно-транспортного травматизма.

Паспорт ведется ответственным сотрудником образовательной организации совместно с сотрудниками ОГИБДД ОВД МО МВД РФ «Дивеевский», которые оказывают помощь в разработке Паспорта, при внесении изменений в отдельные разделы Паспорта.

Оригинал Паспорта хранится в образовательной организации, копия – в территориальном ОГИБДД МО МВД России «Дивеевский».

2. Паспорт должен иметь титульный лист и содержать следующие разделы:

2.1. Содержание

1. План-схемы ОУ.

- 1) район расположения ОУ, пути движения транспортных средств и детей (учеников, обучающихся);
- 2) организация дорожного движения в непосредственной близости от образовательного учреждения с размещением соответствующих технических средств, маршруты движения детей и расположение парковочных мест;
- 3) маршруты движения организованных групп детей от ОУ к стадиону, парку или к спортивно-оздоровительному комплексу;
- 4) пути движения транспортных средств к местам разгрузки/погрузки и рекомендуемых безопасных путей передвижения детей по территории образовательного учреждения.

II. Информация об обеспечении безопасности перевозок детей специальным транспортным средством (автобусом).

- 1) общие сведения;
- 2) маршрут движения автобуса до ОУ;
- 3) безопасное расположение остановки автобуса ОУ.

III. Приложения:

I. План-схемы ОУ.

План-схема района расположения ОУ, пути движения транспортных средств и детей (учеников)

Рекомендации к составлению план-схемы района расположения ОУ

1. Район расположения образовательного учреждения определяется группой жилых домов, зданий и улично-дорожной сетью с учетом остановок общественного транспорта (выходов из станций метро), центром которого является непосредственно образовательное учреждение;

2. Территория, указанная в схеме, включает в себя:

- образовательное учреждение;

- стадион вне территории ОУ, на котором могут проводиться занятия по физической культуре (*при наличии*);

- парк, в котором преподавателями проводятся занятия на открытом воздухе (*при наличии*);

- спортивно-оздоровительный комплекс (*при наличии*);

- жилые дома, в которых проживает большая часть детей (учеников) данного образовательного учреждения;

- автомобильные дороги и тротуары;

3. На схеме обозначено:

- расположение жилых домов, зданий и сооружений;

- сеть автомобильных дорог;

- пути движения транспортных средств;

- пути движения детей (учеников) в/из образовательного учреждения;

- опасные участки (места несанкционированных переходов на подходах к образовательному учреждению, места концентрации ДТП с участием детей-пешеходов);

- уличные (наземные – регулируемые / нерегулируемые) и внеуличные (надземные и подземные) пешеходные переходы;

- названия улиц и нумерация домов.

Схема необходима для общего представления о районе расположения ОУ. Для изучения безопасности движения детей на схеме обозначены наиболее частые пути движения учеников от дома (от отдаленных остановок маршрутных транспортных средств) к ОУ и обратно.

При исследовании маршрутов движения детей необходимо уделить особое внимание опасным зонам, где часто дети (ученики, обучающиеся) пересекают проезжую часть не по пешеходному переходу.

Рекомендации к составлению схемы организации дорожного движения в непосредственной близости от образовательного учреждения

1. Схема организации дорожного движения ограничена автомобильными дорогами, находящимися в непосредственной близости от образовательного учреждения;
2. На схеме обозначено:
 - здание ОУ с указанием территории, принадлежащей непосредственно ОУ (при наличии указать ограждение территории);
 - автомобильные дороги и тротуары;
 - уличные (наземные – регулируемые / нерегулируемые) и внеуличные (надземные и подземные) пешеходные переходы на подходах к ОУ;
 - дислокация существующих дорожных знаков и дорожной разметки;
 - другие технические средства организации дорожного движения;
 - направление движения транспортных средств по проезжей части;
 - направление безопасного маршрута движения детей (учеников, обучающихся);
3. На схеме указано расположение остановок маршрутных транспортных средств и безопасные маршруты движения детей (учеников) от остановочного пункта к ОУ и обратно;
4. При наличии стоянки (парковочных мест) около ОУ, указывается место расположение и безопасные маршруты движения детей (учеников) от парковочных мест к ОУ и обратно.

К схеме (в случае необходимости) должен быть приложен план мероприятий по приведению существующей организации дорожного движения к организации движения, соответствующей нормативным техническим документам, действующим в области дорожного движения, по окончании реализации которого готовится новая схема.

Маршруты движения организованных групп детей от ОУ к стадиону, парку или к спортивно-оздоровительному комплексу

Рекомендации к составлению схемы маршрутов движения организованных групп детей от ОУ к стадиону, парку или к спортивно-оздоровительному комплексу.

На схеме района расположения ОУ указываются безопасные маршруты движения детей от ОУ к стадиону, парку или спортивно-оздоровительному комплексу и обратно.

Данные схемы должны использоваться преподавательским составом при организации движения групп детей к местам проведения занятий вне территории ОУ.

Пути движения транспортных средств к местам разгрузки/погрузки и рекомендуемые пути передвижения детей по территории образовательного учреждения

Рекомендации к составлению схемы пути движения транспортных средств к местам разгрузки/погрузки

На схеме указывается примерная траектория движения транспортного средства на территории ОУ, в том числе место погрузки/разгрузки, а также безопасный маршрут движения детей во время погрузочно-разгрузочных работ.

В целях обеспечения безопасного движения детей по территории ОУ необходимо исключить пересечение пути движения детей и пути движения транспортных средств.

II. Информация об обеспечении безопасности перевозок детей специальным транспортным средством (автобусом).

Общие сведения

Марка _____

Модель _____

Государственный регистрационный знак _____

Год выпуска _____ Количество мест в автобусе _____

Соответствие конструкции требованиям, предъявляемым к школьным автобусам _____

1. Сведения о водителе автобуса

Фамилия, имя, отчество	Принят на работу	Стаж в категории и D	Дата предстоящего мед. осмотра	Период проведения стажировки	Повышение квалификации	Допущены нарушения ПДД

2. Организационно-техническое обеспечение

1) Лицо, ответственное, за обеспечение безопасности дорожного движения: _____ назначено _____, прошло аттестацию _____

2) Организация проведения предрейсового медицинского осмотра водителя: _____ осуществляет _____

на основании _____ (Ф.И.О. специалиста)
действительного до _____

3) Организация проведения предрейсового технического осмотра транспортного средства: _____ осуществляет _____

на основании _____ (Ф.И.О. специалиста)
действительного до _____

4) Дата очередного технического осмотра _____

5) Место стоянки автобуса в нерабочее время _____
меры, исключающие несанкционированное использование _____

Информационная карточка перевозок детей специальным транспортным средством

Общие сведения

Марка _____
Модель _____
Государственный регистрационный знак _____
Год выпуска _____ Количество мест в автобусе _____
Соответствие конструкции требованиям, предъявляемым к школьным автобусам _____

1. Сведения о владельце

Владелец _____
_____ (наименование организации)

Юридический адрес владельца _____
Фактический адрес владельца _____
Телефон ответственного лица _____

2. Сведения о водителе автобуса

Фамилия, имя, отчество _____
Принят на работу _____
Стаж вождения категории D _____

6

3. Организационно-техническое обеспечение

Лицо, ответственное, за обеспечение безопасности дорожного движения:
назначено _____
прошло аттестацию _____

Дата последнего технического осмотра _____

Директор образовательного учреждения
(заведующий ОУ) _____
(подпись) _____ (Ф.И.О.) _____

Руководитель организации,
осуществляющей перевозку детей
специальным транспортом
(автобусом) _____
(подпись) _____ (Ф.И.О.) _____

Маршрут движения автобуса ОУ
Образец схемы.

(В случаях, когда осуществляется перевозка детей специальным транспортным средством на экскурсии, спортивные соревнования, в лагеря, к месту сдачи государственной аттестации и единого государственного экзамена, Паспорт безопасности ОУ дополняется схемами маршрута движения специального транспортного средства)

Рекомендации к составлению схемы маршрута движения автобуса ОУ

На схеме указываются населенные пункты, через которые происходит следование автобуса ОУ, оборудованные места остановок для посадки и высадки детей в каждом населенном пункте; непосредственно населенный пункт, где расположено ОУ.

На схеме указан безопасный маршрут следования автобуса ОУ из пункта А в пункт В, а также обозначены:

- жилые дома населенных пунктов;
- здание ОУ;
- автомобильные дороги;
- дислокация существующих дорожных знаков на пути следования автобуса ОУ;
- пешеходные переходы, пересекающие проезжую часть маршрута движения автобуса ОУ;
- другие технические средства организации дорожного движения.

Дополнительно, при наличии трудных (опасных) участков дорог по пути следования автобуса, представляется целесообразным давать их подробное описание с рекомендациями по безопасному преодолению.

Кроме того, рекомендуется дополнять паспорт соответственно фотоматериалами с изображением таких участков, а также с изображением остановочных пунктов и мест ожидания.

В случаях, когда осуществляется перевозка детей специальным транспортным средством на экскурсии, спортивные соревнования, в лагеря, к месту сдачи государственной аттестации и единого государственного экзамена, Паспорт безопасности ОУ дополняется схемами маршрута движения специального транспортного средства.

Безопасное расположение остановки автобуса у ОУ

Рекомендации к составлению схемы расположения остановки автобуса ОУ

На схеме указывается подъезд в оборудованный «карман» или другое оборудованное место для посадки и высадки детей из автобуса ОУ, и дальнейший путь движения автобуса по проезжей части, а также безопасный маршрут движения детей (учеников) от остановки автобуса ОУ.

На схеме обозначено:

- жилые дома района расположения ОУ;
- здание ОУ;
- ограждение территории ОУ (при наличии);
- автомобильные дороги.

Общие сведения

филиал Муниципального автономного общеобразовательного учреждения
«Сатисская средняя школа» Берещинская начальная школа
(Наименование ОУ)

Тип ОУ муниципальное автономное

Юридический адрес ОУ: 607750, Нижегородская область, г.Первомайск, р.п.Сатис,
ул. Мира, д. -2 В

Фактический адрес ОУ: 607751, Нижегородская область, г. Первомайск, п. Берещино, ул.
Советская д.19

Руководители ОУ:

Директор Козлова Татьяна Геннадьевна (83139) 2-50-67
(фамилия, имя, отчество) (телефон)

заведующая филиалом

МАОУ «Сатисская СШ»

Берещинской НШ Кудрявцева Татьяна Евгеньевна (89601936961)

Ответственные работники

От Отдела народного образования администрации городского округа город
Первомайск Нижегородской области - Федюнин Владимир Николаевич 8
(фамилия, имя, отчество)

специалист Отдела народного образования администрации городского округа город
Первомайск Нижегородской области, 88313921480
(должность) (телефон)

Ответственные от Территориального ОГИБДД МО МВД России «Дивеевский» -
Савинкин А.А., капитан полиции, начальник ОГИБДД МО МВД РФ «Дивеевский»,
(883139) 2-14-41

Ответственные работники

за мероприятия по профилактике
детского травматизма учитель
(должность)

Косихина Т.А. 89058673640
(фамилия, имя, отчество) (телефон)

Руководитель или ответственный

работник дорожно-эксплуатационной
организации, осуществляющей содержание УДС - Виноградов Ю.А. директор МП
городского округа город Первомайск Нижегородской области «Радуга» (883139)2-13-
77, Гаврилов А.В., ООО «Мастер-Строй»
(фамилия, имя, отчество) (телефон)

Руководитель или ответственный

работник дорожно-эксплуатационной
организации, осуществляющей
содержание ТСОДД - Виноградов Ю.А. директор МП городского округа город
Первомайск Нижегородской области «Радуга» (883139)2-13-77, Гаврилов А.В., ООО
«Мастер-Строй» (фамилия, имя, отчество) (телефон)

Количество учащихся 7 – в филиале МАОУ «Сатисская СШ» Берешинской НШ

Наличие уголка по БДД имеется, на 1 этаже школы

(если имеется, указать место расположения)

Наличие класса по БДД нет

(если имеется, указать место расположения)

Наличие автогородка (площадки) по БДД нет

Наличие автобуса в ОУ

Имеется

(при наличии автобуса)

Владелец автобуса Муниципальное автономное общеобразовательное учреждение «Сатисская средняя школа» г. Первомайск Нижегородской области

(ОУ, муниципальное образование и др.)

Время занятий в ОУ:

1-ая смена: 8:00 – 14:30

внеклассные занятия: 15:00 – 17:00

время работы дошкольной группы 7.30 – 17.30

9

Телефоны оперативных служб:

Отдел полиции дислокации город Первомайск МО МВД РФ «Дивеевский»

-(8883139) -02

137-ПЧ ФГКУ (10 отряд ФПС по Нижегородской области)

- (883139) 2-17-31

ГКУ Управление по делам ГО и ЧС по ОНД ГО Первомайск

- (883139) 2-25- 69

Начальник Отдела народного образования городского округа город Первомайск -

(883139) 2-17- 30

Используемые сокращения

ОУ – образовательное учреждение.

УДС – улично-дорожные сети.

БДД – безопасность дорожного движения.

ТСОДД – технические средства организации дорожного движения.

ПДД – правила дорожного движения.

1.1. План-схема расположения филиала МАОУ «Сатисская СШ» Березинской НШ, пути движения транспортных средств и детей (учеников)

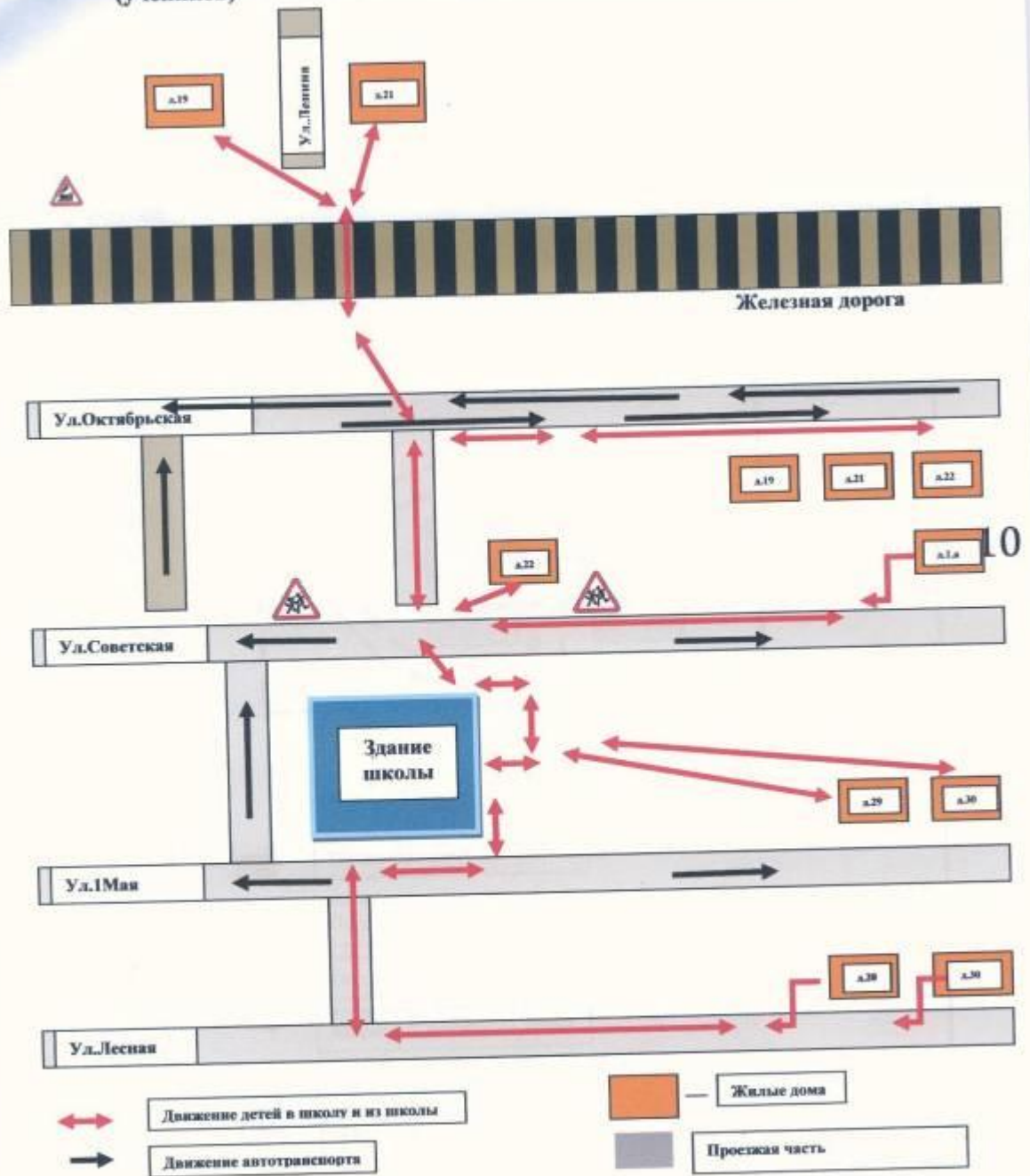
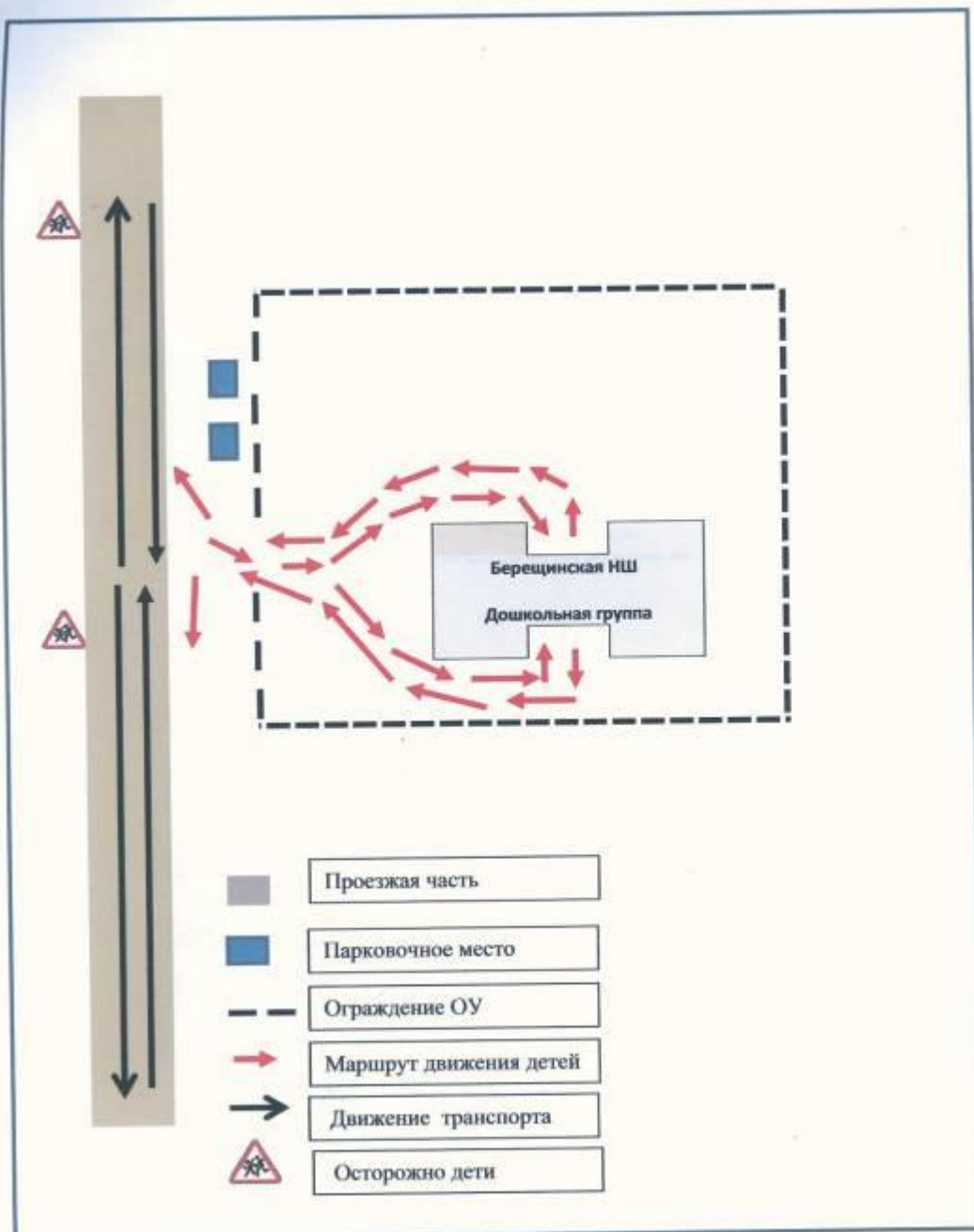
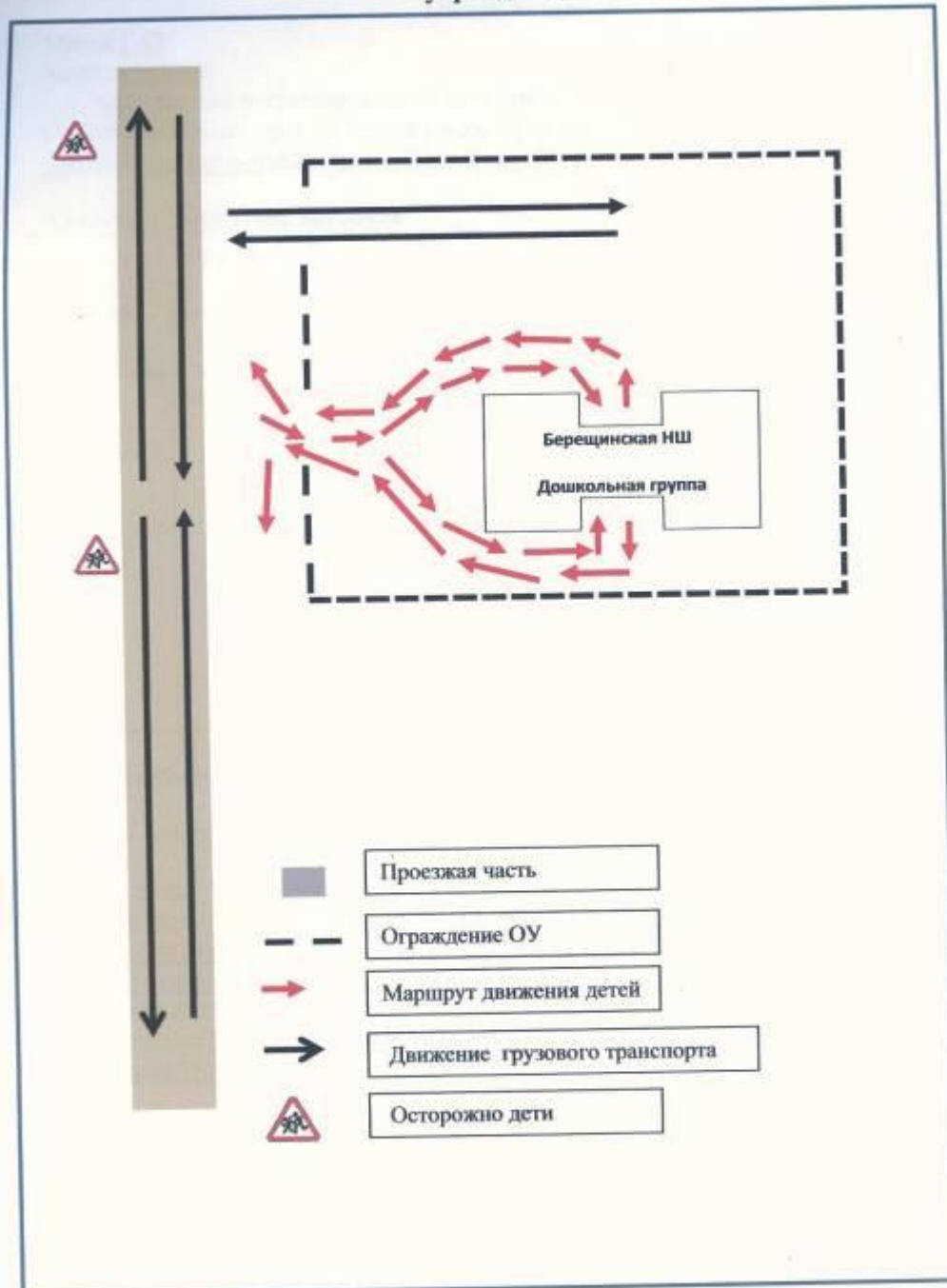


Схема организации дорожного движения в непосредственной близости от образовательного учреждения с размещением соответствующих технических средств, маршруты движения детей и расположение парковочных мест



Пути движения транспортных средств к местам разгрузки/погрузки и рекомендуемые пути передвижения детей по территории образовательного учреждения.



д. информация об обеспечении безопасности перевозок детей специальным транспортным средством (автобусом).

Общие сведения

Марка **ГАЗ**

Модель **322121**

Государственный регистрационный знак **В675ХС5152**

Соответствие конструкции требованиям, предъявляемым к школьным автобусам

Автобус специальный для перевозки детей

Сведения о водителе автобуса

Фамилия, имя, отчество	Принят на работу	Стаж в категории D	Дата предстоящего мед. осмотра	Период проведения стажировки	Повышение квалификации	Допущенные нарушения ПДД
Маслов Сергей Николаевич	06.05.13	23	20.08.2017	С 17.08.2016 – 19.08.2016	17.08.2016-19.08.2016 (20 часовая программа ежегодные занятия с водителями) АНОО Нижегородский колледж теплоснабжения	Нет

13

2. Организационно-техническое обеспечение

1) Лицо, ответственное, за обеспечение безопасности дорожного движения:

Юняев Вадим Михайлович назначено приказ МАОУ «Сатисская СШ» от 25.07.2016, прошел аттестацию с 01.12.2014 г. по 12.12.2014 в АНО Учебный центр «РегионАвто» по программе «Квалификационная подготовка по организации перевозок автомобильным транспортом в пределах Российской Федерации».

2) Организация проведения предрейсового медицинского осмотра водителя: осуществляет ГБУЗ НО «Первомайская ЦРБ», Сатисский ФАП –

Шурупова Наталья Николаевна

(Ф.И.О. специалиста)

на основании договора № 5 от 09.01.2017

действительного до 31.12.2017 г

3) Организация проведения предрейсового технического осмотра транспортного средства:

осуществляет Юняев Вадим Михайлович

(Ф.И.О. специалиста)

на основании приказа МАОУ «Сатисская СШ» №160 от 25.07.2017

действительного до 25.07.2018.

4) Дата очередного технического осмотра 10.11.2017

5) Место стоянки автобуса в нерабочее время гараж МАОУ «Сатисская СШ»
меры, исключающие несанкционированное использование охрана сторож

3. Сведения о владельце

Юридический адрес владельца 607750, Нижегородская область, г.Первомайск, п.Сатис,
ул. Мира, д. -2 В

Фактический адрес владельца 607750, Нижегородская область, г.Первомайск, ул. Мира, д.
-2 В

Телефон ответственного лица 8(33139)2-50-67

**4. Сведения об организациях, осуществляющих перевозку детей
специальным транспортным средством (автобусом)**

Муниципальное автономное общеобразовательное учреждение
«Сатисская средняя школа» (МАОУ «Сатисская СШ»)

Директор: Козлова Татьяна Геннадьевна – тел. 8(3139) 2-50-67, факс – (83139)
2-50-68

5. Сведения о ведении журнала инструктажа начат 01.09.2012г.

В МАОУ «Сатисской СШ» ведутся:

- журнал инструктажей по безопасности дорожного движения (для водителя, ежедневно), начат 01.09.2012 г.
- журнал инструктажей по перевозке обучающихся (для обучающихся, инструктаж проводится перед поездкой), начат 01.09.2012 г.;
- журнал учета ДТП;
- журнал учета нарушений ПДД;
- журнал учета технических неисправностей Т/С

6. Маршрут перевозки детей МАОУ «Сатисская СШ».

График движения автобуса:

1 маршрут

р.п. Сатис – 6.45

П. Берещино – 7.15

р.п. Сатис – 7.45

Протяженность маршрута 36 км.

2 маршрут

р.п. Сатис – 14.30

П. Берещино – 15.00

р.п. Сатис – 15.30

Протяженность маршрута 36 км.

Организация перевозки школьников по маршруту п. Берещино – р.п. Сатис

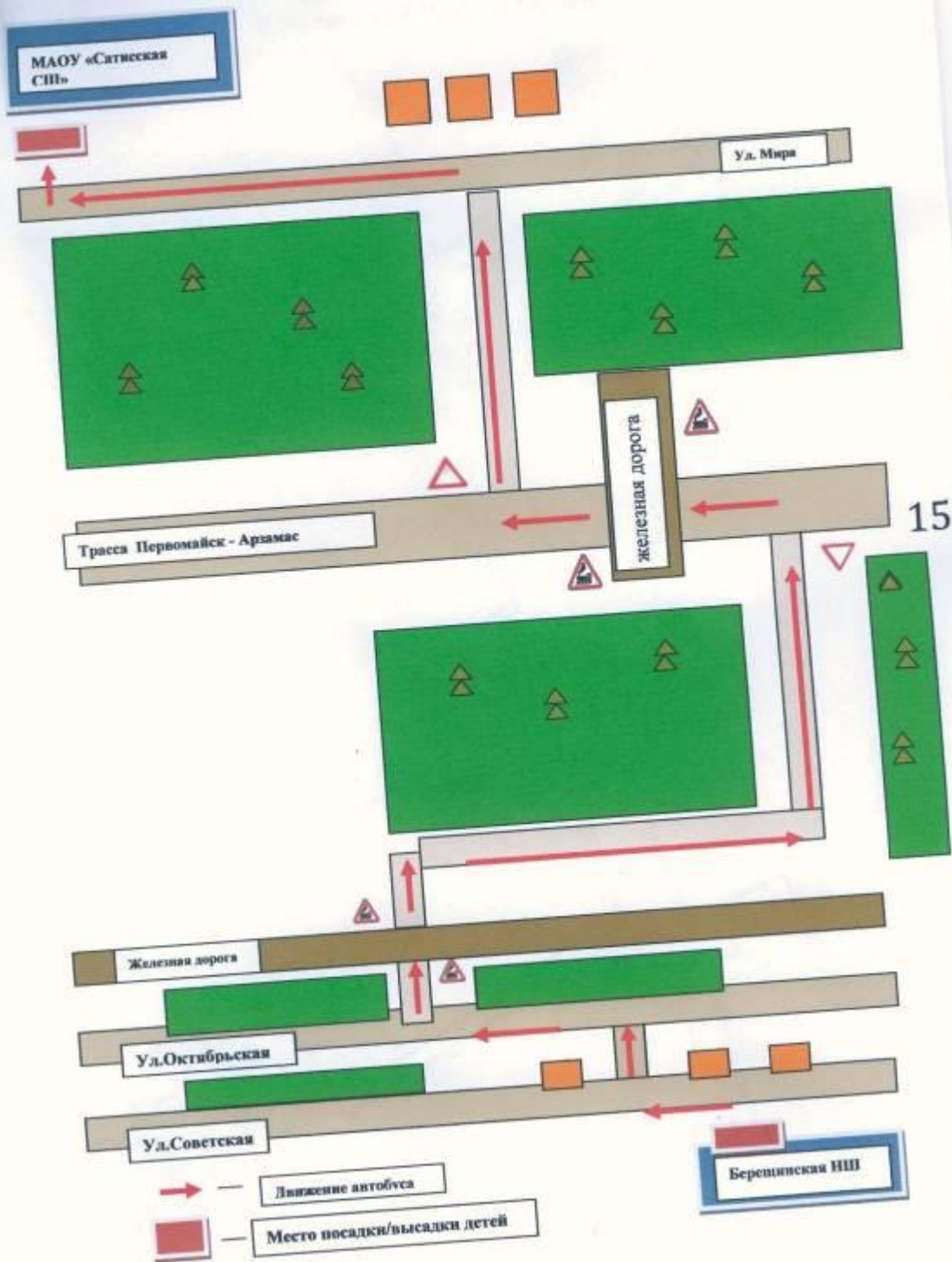
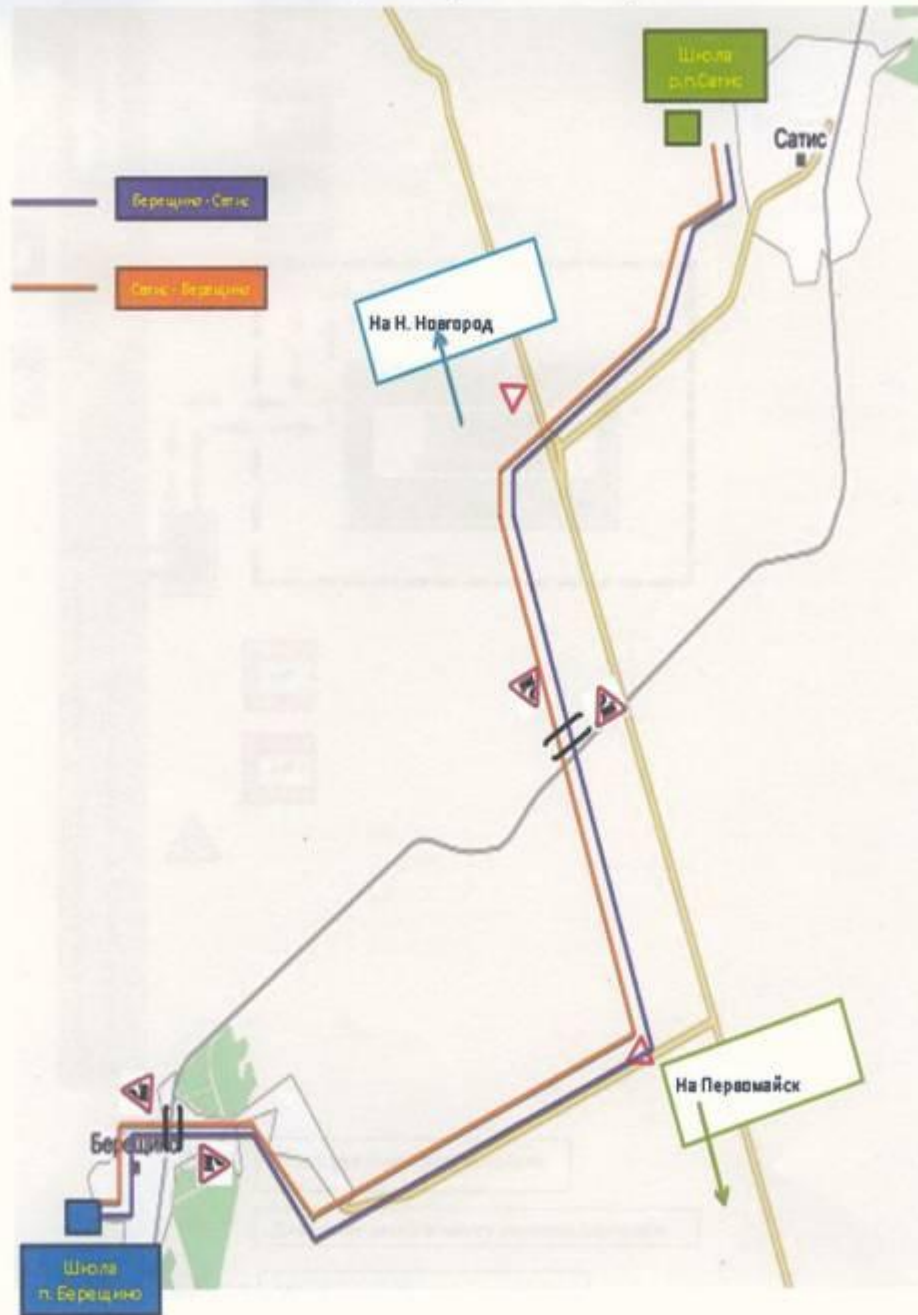
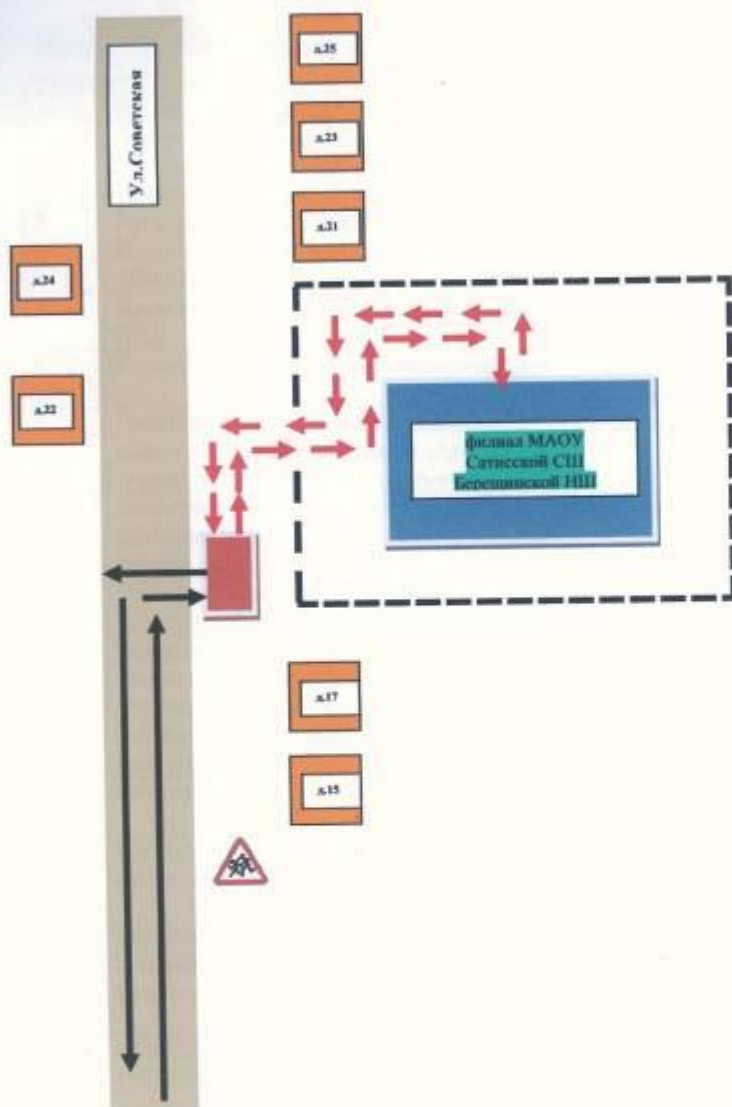


СХЕМА МАРШРУТА ПОДВОЗА ОБУЧАЮЩИХСЯ
МОУ САТИССКОЙ СОШ
п. Березино – р.п. Сатис – п. Березино



Безопасное расположение остановки автобуса у филиала МАОУ «Сатисская СШ» Берещинской НШ



- Маршрут движения автобуса
- Движение детей к месту посадки /высадки
- Место посадки/высадки детей
- Жилые дома
- Проезжая часть

**План
работы образовательного учреждения по профилактике детского дорожно-
транспортного травматизма.**

Цель: Профилактика детского дорожно-транспортного травматизма. Обучение учащихся правилам дорожного движения и безопасному поведению на дорогах.

№/№	Название мероприятий	Сроки	Ответственные
1.	Составление плана работы школы по профилактике детского дорожно-транспортного травматизма	Август	Методист, учитель ОБЖ
2.	Проведение акции «Остановись, водитель!» в рамках месячника «Безопасность»	Сентябрь	Учитель ОБЖ, учащиеся
3.	Проведение инструктажа с учащимися по ПДД	Сентябрь	Учитель ОБЖ, классный руководитель
4.	Конкурс рисунков «Грамотный пешеход»	1 раз в четверть	классный руководитель
5.	Родительские собрания: безопасного поведения детей на улицах и дорогах города; вопрос детского травматизма	2 четверть	Классный руководитель, инспектор ОГИБДД
6.	Ежечетвертной инструктаж по ПДД, по правилам поведения на улицах и дорогах города, в общественных местах	В течение учебного года	Классный руководитель
7.	Проведение дней профилактики ДДТТ «Внимание! Дорога! Пешеход!»	В течение учебного года	Методист и кл. руководители
8.	Проведение тематических утренников, викторин, игр, конкурсов, соревнований с участием ОГИБДД и родителей: 1,3 классы – утренник «Волшебная палочка»;	В течение учебного года	Классный руководитель
9.	Обновление уголка ЮИД	В течение учебного года	классный руководитель
10.	Проведение уроков безопасности «Мой безопасный путь домой»	В течение учебного года	классный руководитель
11.	Распространение буклетов «Памятка школьнику: безопасная жизнь в твоих руках!»	1 раз в четверть	Совет старшеклассников
12.	Советы: «Как уберечься от травм», «Если ребёнок в дороге»	В течение учебного года	Учитель ОБЖ
13.	Классные часы «Как уберечь себя и других от разных неприятностей и быть всегда здоровым»	В течение учебного года	Классные руководители
14.	Беседа «Уверенные действия по оказанию первой помощи»	В течение учебного года	Медработник
15.	Игры на переменах «Мы спешим в школу», «Дорога в школу и домой»	В течение учебного года	Дежурный класс
16.	Конкурс сказок «Самые нужные знаки»	Сентябрь	классный руководитель
17.	Конкурс на лучший плакат «Безопасная дорога»	3 раз в четверть	Классные руководители

18.	Классные часы по теме: «Безопасное движение на улицах и дорогах города», «Светофор», «как разговаривает улица», «Осторожно! Перекрёсток!»	4 раз в четверть	Классные руководители
-----	---	------------------	-----------------------